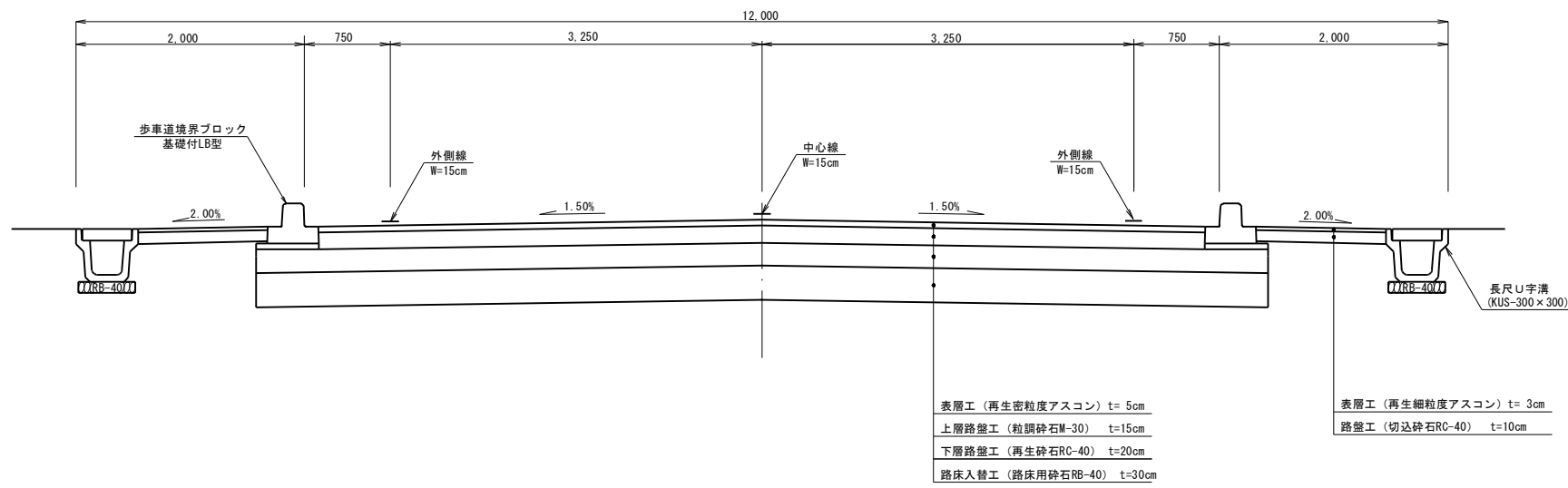


道路標準断面図

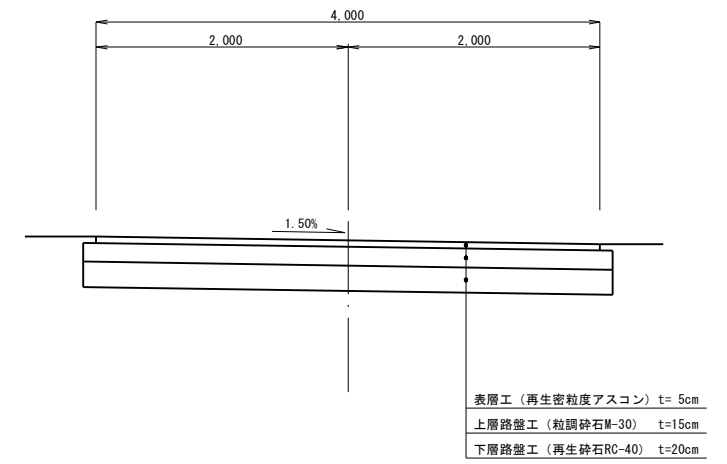
幹線道路(12.0M)

S=1:30



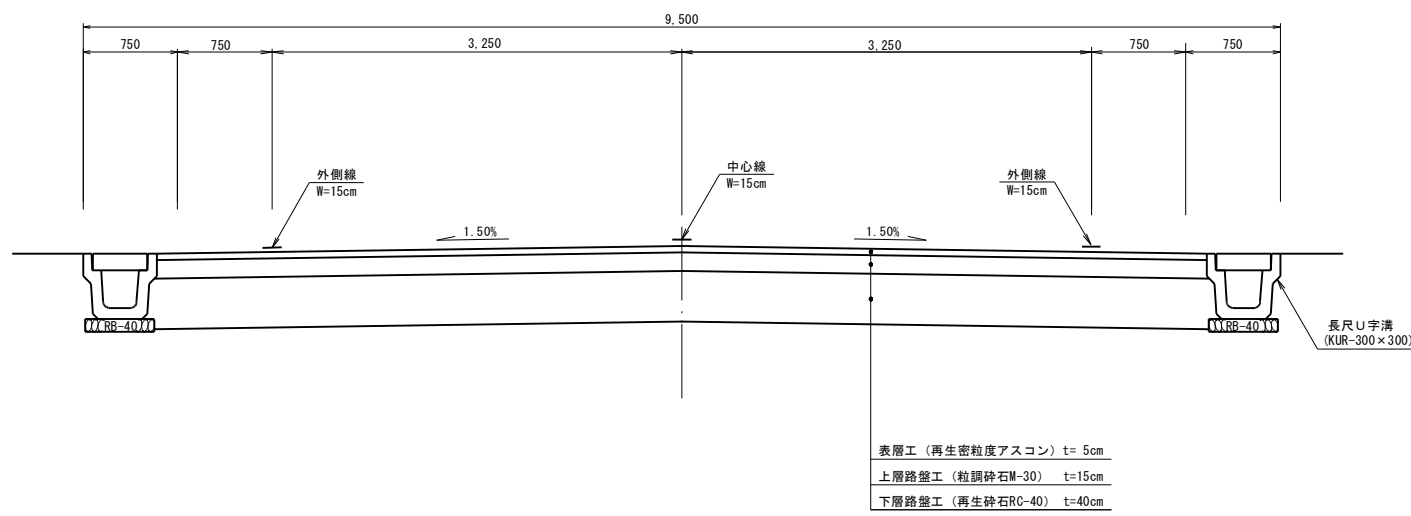
区画道路(4.0M)

(調整池外周) S=1:30



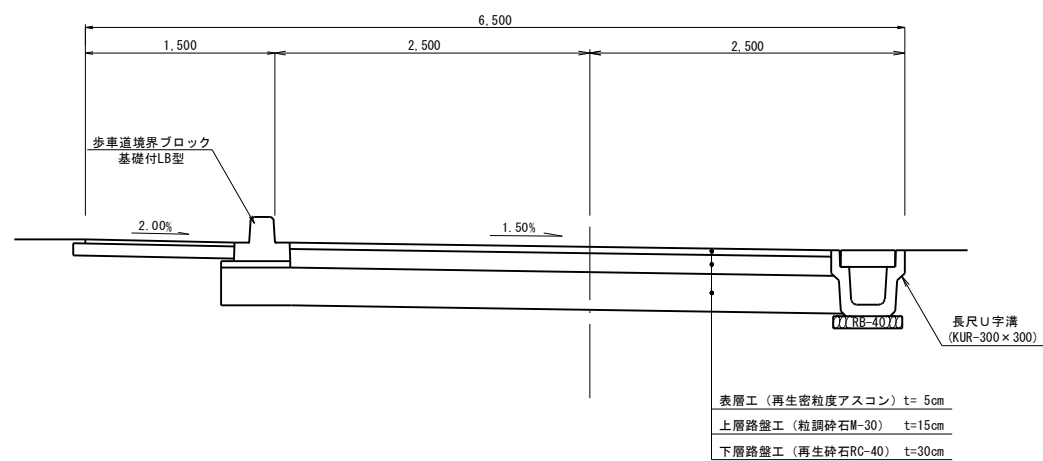
区画道路(9.5M)

S=1:30



区画道路(6.5M)

S=1:30



事業名	しもつま鯨工業団地造成事業
工事箇所	下妻市鯨地内
図面名	道路標準断面図
縮尺	S=1:30
製図年月日	平成29年 月 日
図面番号	
申請者	一般財団法人 下妻市開発公社